

LIEBE WINTERWANDERER.

Winterwandern gehört zum Schönsten, was man im Winter in der Salzburger Sportwelt machen kann! Es ist der Inbegriff für grandiose Eindrücke, überwältigende Ausblicke und unvergessliche Momente. Wer einmal auf Schneeschuhen durch eine einsame Schmelandschaft gewandert ist, wird es immer wieder tun.

Einmal vom Winterwandervirus befallen, finden Sie Linderung auf den weitläufigen Winterwanderwegen der Salzburger Sportwelt. Sie führen Sie über unberührten Pulverschnee durch Berg und Tal – der Wegeplan hilft Ihnen Ihre Route zu planen und sich zurechtzufinden.

Es erwarten Sie 51 erlebnisreiche Wanderungen.

Machen Sie sich auf – viel Spaß beim Winterwandern in der Salzburger Sportwelt!

Weitere Infos:
Salzburger Sportwelt • Hauptstrasse 159 • A 5542 Flachau
Tel: +43 (0)6457 2929 • Fax: DW-29 • info@salzburgersportwelt.com
www.salzburgersportwelt.com

DEAR WINTER WALKER.

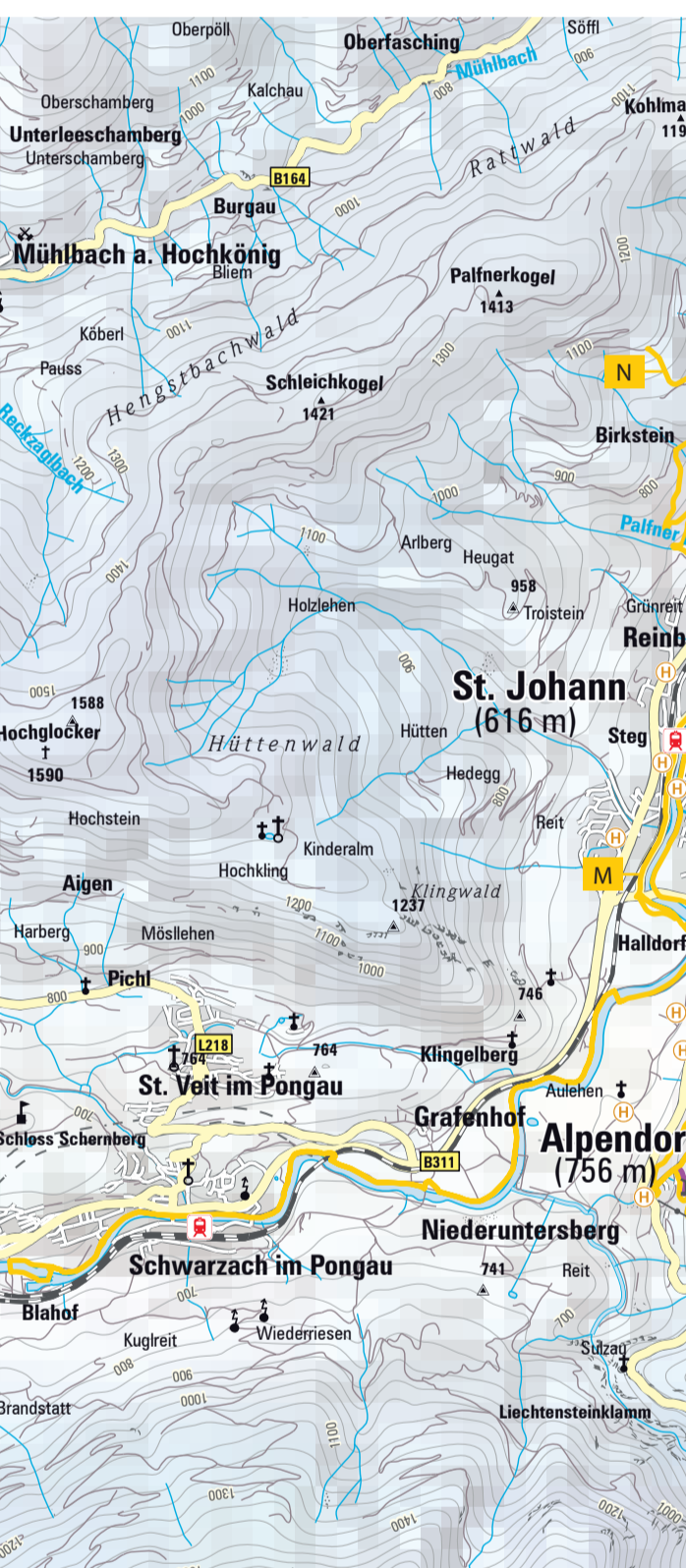
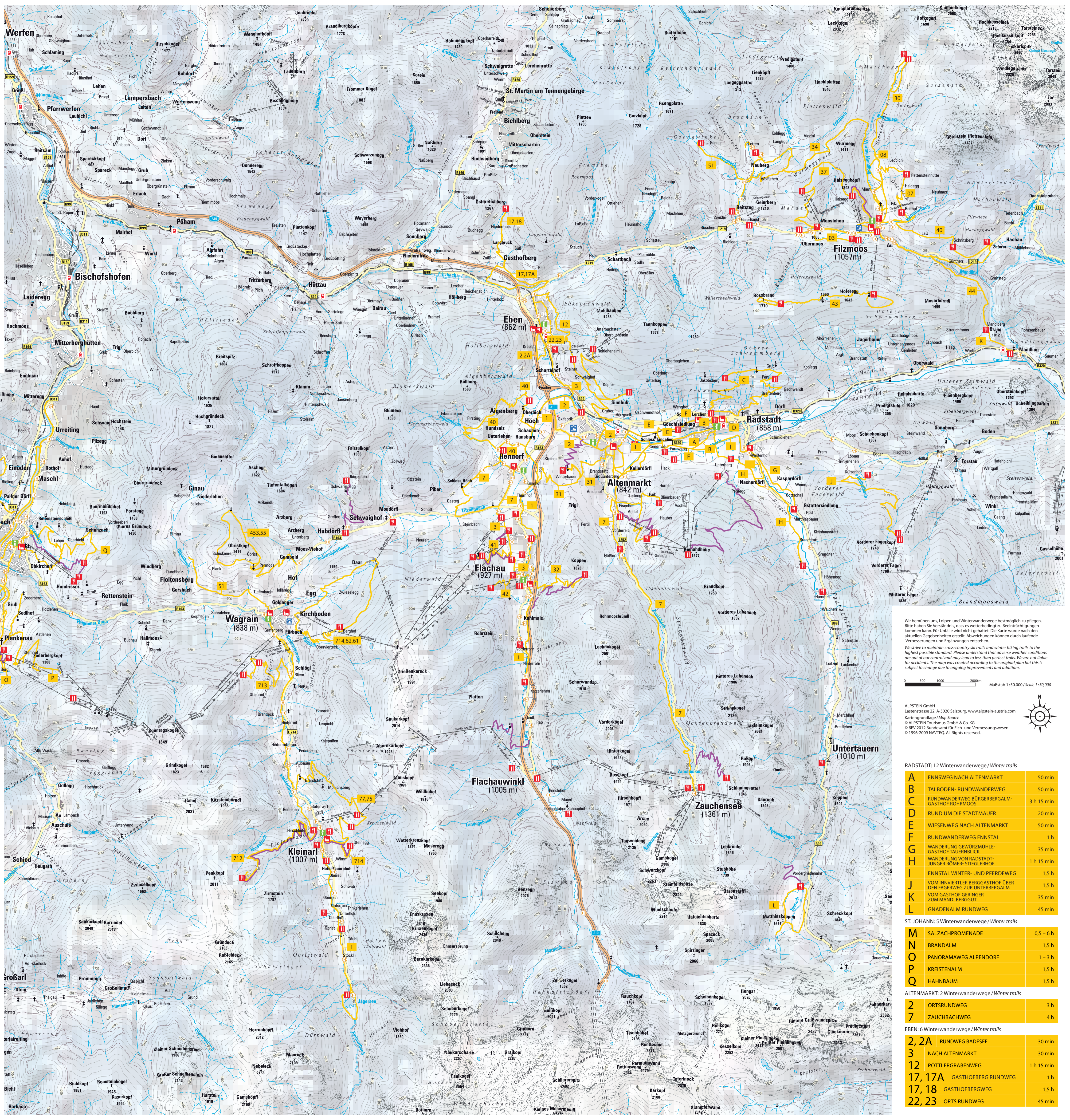
A stroll through the crisp white snow is one of the greatest pleasures that awaits you at the Salzburger Sportwelt. Incredible vistas open up around every corner while the fabulous landscape promises countless unforgettable moments at every turn. As anyone who has had the pleasure of hiking the wintry trails on snowshoes can confirm, the magical feeling never leaves you.

Once you have been bitten by the winter walking bug the only thing to do is head for one of the extensive paths that criss-cross the Salzburger Sportwelt resorts. Through the freshly fallen snow, up hill and down dale – the route planner will help you find the perfect itinerary.

In total, there are 51 trails to be discovered.

So, what are you waiting for? Treat yourself to a winter walk through the Salzburger Sportwelt.

More information:
Salzburger Sportwelt • Hauptstrasse 159 • A 5542 Flachau
Tel: +43 (0)6457 2929 • Fax: DD-29 • info@salzburgersportwelt.com
www.salzburgersportwelt.com



FLACHAU: 8 Winterwanderwege / Winter trails

| | | |
|----|----------------------------|--------|
| 1 | ENNSPROMENADE-WINTERWEG | 3,5 h |
| 3 | FLACHAU-ORT WINTERWEG | 45 min |
| 7 | SCHLOSS HÖCH WINTERRUNDWEG | 1,5 h |
| 31 | WINTERBAUER WINTERWEG | 1,5 h |
| 32 | SATTELBAUER WINTERWEG | 1,5 h |
| 40 | AIKENBERG WINTERRUNDWEG | 3 h |
| 41 | GRIESENKAR WINTERWEG | 1,5 h |
| 42 | PEIFFEL-ALM WINTERWEG | 45 min |

WAGRIN/KLEINARL: 8 Winterwanderwege / Winter trails

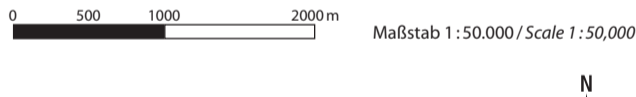
| | | |
|-------------|-----------------------------|-------|
| 1 | WAGRIN-KLEINARL-JÄGERSEEWEG | 4 h |
| 51 | JAUENSTATION GRUB | 1,5 h |
| 77, 75 | STUHLWEG MITTELSTATION | 2,5 h |
| 714, 62, 61 | NAZBAUER RUNDE | 3,5 h |
| 712 | KLEINARLER HÜTTE | 3 h |
| 713 | KRAPFENALM/SONNALM | 2,5 h |
| 714 | STEINEGGWEG | 1 h |
| 453, 55 | AUF'S OBRISTKOPFEL | 4 h |

FILZMOOS: 10 Winterwanderwege / Winter trails

| | | |
|----|--|-----------|
| 03 | SPAZIER-RUNDWEG ÜBERMOOS | 1 h |
| 07 | AUSSICHTSRUNDWEG OBERBERG | 2 h |
| 08 | HINTERWINKL-SPAZIERRUNDWEG | 1 h |
| 30 | HOFALMEN- WINTERWANDERWEG | 1 – 1,5 h |
| 34 | ÜBER MARCHEGGSATTEL NACH NEUBERG | 2,5 – 3 h |
| 37 | FILZMOOS-KLEINBERGALM-SCHWAIKALM RUNDWEG | 3,5 – 4 h |
| 40 | FILZMOOS-HACHAU RUNDWEG | 2 – 2,5 h |
| 43 | HÖHENWANDERWEG ROSSBRAND | 1 – 1,5 h |
| 44 | LATSCHENSTÜBERL-MANDLBERGGUT | 1,5 h |
| 51 | GENGALM-NEUBERG | 1 h |

Wir bemühen uns, Loipen und Winterwanderwege bestmöglich zu pflegen. Bitte haben Sie Verständnis, dass es wetterbedingt zu Beeinträchtigungen kommen kann. Für Unfälle wird nicht gehaftet. Die Karte wurde nach den aktuellen Gegebenheiten erstellt. Abweichungen können durch laufende Verbesserungen und Ergänzungen entstehen.

We strive to maintain cross-country ski trails and winter hiking trails to the highest possible standard. Please understand that adverse weather conditions are out of our control and may lead to less than perfect trails. We are not liable for accidents. The map was created according to the original plan but this is subject to change due to ongoing improvements and additions.



ALPSTEIN GmbH
Lattenstrasse 22, A-5020 Salzburg, www.alpstein-austria.com
Kartengrundlage / Map Source
© ALPSTEIN Tourismus GmbH & Co. KG
© BEV 2012 Bundesamt für Eich- und Vermessungswesen
© 1998-2009 NAVTEQ. All Rights reserved.

RADSTADT: 12 Winterwanderwege / Winter trails

| | | |
|---|---|------------|
| A | ENNSWEG NACH ALTENMARKT | 50 min |
| B | TALBODEN-RUNDWANDERWEG | 50 min |
| C | RUNDWANDERWEG BÜRGERBERGALM-GASTHOF ROHRMOOS | 3 h 15 min |
| D | RUND UM DIE STADTMAUER | 20 min |
| E | WIESENWEG NACH ALTENMARKT | 50 min |
| F | RUNDWANDERWEG ENNSTAL | 1 h |
| G | WANDERUNG GEWÜRZMÜHLE-GASTHOF TAUBENBLICK | 35 min |
| H | WANDERUNG VON RADSTADT-JUNGER RÖMER-STIEGERHOF | 1 h 15 min |
| I | ENNSTAL WINTER- UND PFERDEWEG | 1,5 h |
| J | VOM INNVITTLER BERGGASTHOF ÜBER DEN FAGERWEG ZUR UNTERBERGALM | 1,5 h |
| K | VOM GASTHOF GERINGER ZUM MANDLBERGGUT | 35 min |
| L | GNADENALM RUNDWEG | 45 min |

ST. JOHANN: 5 Winterwanderwege / Winter trails

| | | |
|---|-----------------------|-----------|
| M | SALZACHPROMENADE | 0,5 – 6 h |
| N | BRANDALM | 1,5 h |
| O | PANORAMAWEG ALPENDORF | 1 – 3 h |
| P | KREISTENALM | 1,5 h |
| Q | HAHNBAUM | 1,5 h |

ALTENMARKT: 2 Winterwanderwege / Winter trails

| | | |
|---|--------------|-----|
| 2 | ORTSRUNDWEG | 3 h |
| 7 | ZAUCHBACHWEG | 4 h |

ESEN: 6 Winterwanderwege / Winter trails

| | | |
|---------|---------------------|------------|
| 2, 2A | RUNDWEG BADESEE | 30 min |
| 3 | NACH ALTENMARKT | 30 min |
| 12 | PÖTLERGRABENWEG | 1 h 15 min |
| 17, 17A | GASTHOFBERG RUNDWEG | 1 h |
| 17, 18 | GASTHOFBERG RUNDWEG | 1,5 h |
| 22, 23 | ORTSRUNDWEG | 45 min |